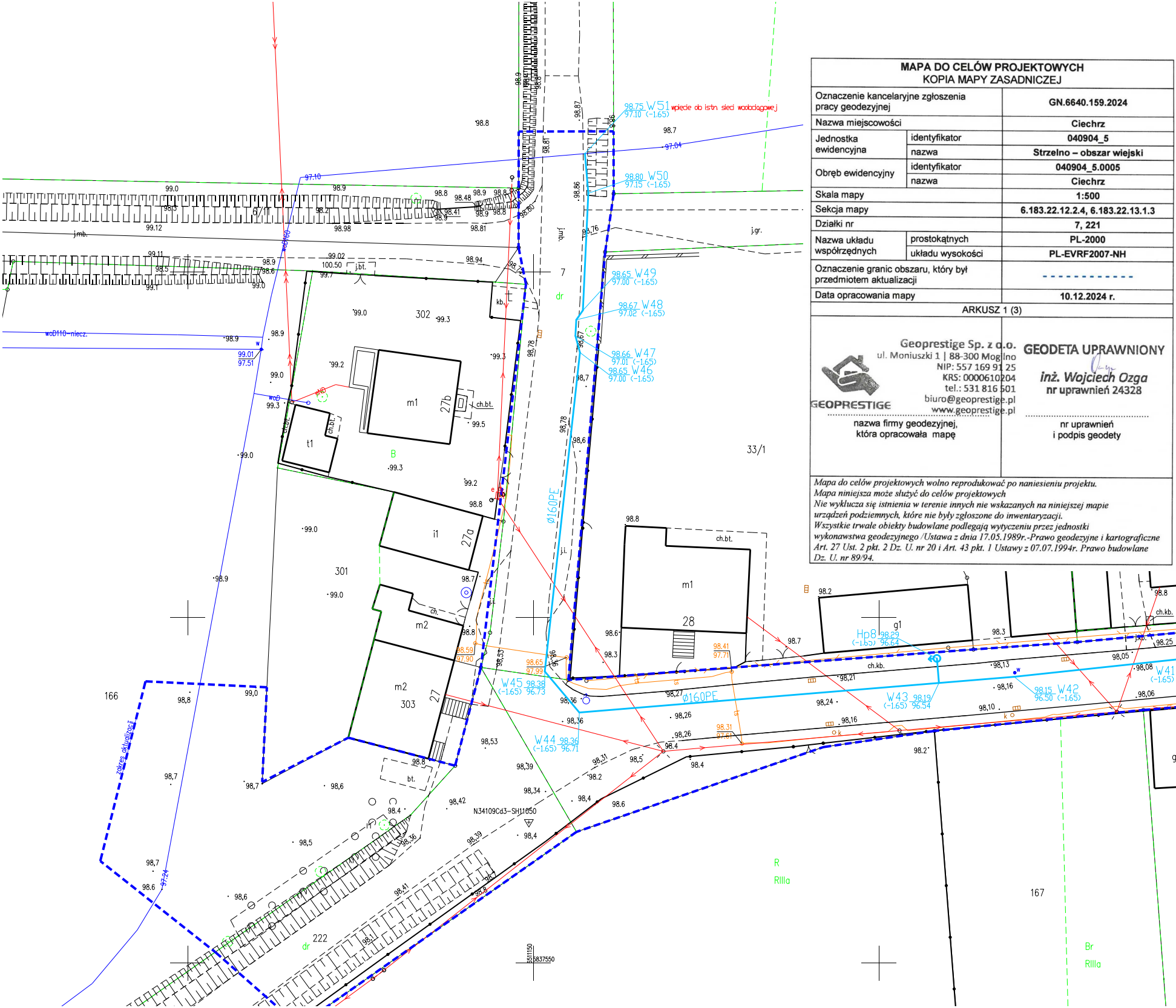
98.75 W51 97.10 (-1.65) wpięcie do istn. sieci wodociągowej
98.80 W50 97.15 (-1.65)
98.65 W49 97.00 (-1.65)
98.67 W48 97.02 (-1.65)
98.66 W47 97.01 (-1.65)
98.65 W46 97.00 (-1.65)
W45 98.38 (-1.65) 96.73
W44 98.36 (-1.65) 96.71
W43 98.19 (-1.65) 96.54
98.15 W42 96.50 (-1.65)
W41 (-1.65)
Hp8 98.29 (-1.65) 96.64
Ø160PE
woD110-niecz.
wodD160
97.10
97.04
97.24
99.01 97.51
98.59 97.90
98.65 97.99
98.41 97.71
98.31 97.61
j.mb.
j.gr.
j.bt.
ch.bt.
ch.kb.
kb.
bt.
m1
m2
t1
i1
g1
27b
27a
27
28
302
301
303
33/1
7
6/11
166
167
222
B
dr
R
RIIIa
Br
RIIIa
zakres aktualizacji
N34109Cd3-SH11050
5511150
5837550

MAPA DO CELÓW PROJEKTOWYCH
KOPIA MAPY ZASADNICZEJ

Oznaczenie kancelaryjne zgłoszenia pracy geodezyjnej		**GN.6640.159.2024**
Nazwa miejscowości		**Ciechrz**
Jednostka ewidencyjna	identyfikator	**040904_5**
	nazwa	**Strzelno – obszar wiejski**
Obręb ewidencyjny	identyfikator	**040904_5.0005**
	nazwa	**Ciechrz**
Skala mapy		**1:500**
Sekcja mapy		**6.183.22.12.2.4, 6.183.22.13.1.3**
Działki nr		**7, 221**
Nazwa układu współrzędnych	prostokątnych	**PL-2000**
	układu wysokości	**PL-EVRF2007-NH**
Oznaczenie granic obszaru, który był przedmiotem aktualizacji		- - - - - - - - - - - -
Data opracowania mapy		**10.12.2024 r.**

ARKUSZ 1 (3)

GEOPRESTIGE

Geoprestige Sp. z o.o.
ul. Moniuszki 1 | 88-300 Mogilno
NIP: 557 169 91 25
KRS: 0000610204
tel.: 531 816 501
biuro@geoprestige.pl
www.geoprestige.pl

nazwa firmy geodezyjnej,
która opracowała mapę

GEODETA UPRAWNIONY

inż. Wojciech Ozga
nr uprawnień 24328

nr uprawnień
i podpis geodety

Mapa do celów projektowych wolno reprodukować po naniesieniu projektu.
Mapa niniejsza może służyć do celów projektowych
Nie wyklucza się istnienia w terenie innych nie wskazanych na niniejszej mapie urządzeń podziemnych, które nie były zgłoszone do inwentaryzacji.
Wszystkie trwałe obiekty budowlane podlegają wytyczeniu przez jednostki wykonawstwa geodezyjnego /Ustawa z dnia 17.05.1989r.-Prawo geodezyjne i kartograficzne Art. 27 Ust. 2 pkt. 2 Dz. U. nr 20 i Art. 43 pkt. 1 Ustawy z 07.07.1994r. Prawo budowlane Dz. U. nr 89/94.

Poświadczam, że niniejszy dokument został opracowany w wyniku prac geodezyjnych i kartograficznych, których rezultaty zawiera operat techniczny pozytywnie zweryfikowany. Jednocześnie informuję, że jestem świadomy odpowiedzialności karnej za złożenie fałszywego oświadczenia.	
Identyfikator zgłoszenia prac geodezyjnych	*GN.6640.159.2024*
Organ służby geodezyjnej, który otrzymał zgłoszenie	*Starosta Mogileński*
Wykonawca prac geodezyjnych	*Geoprestige Sp. z o.o.*
Nr oraz data sporządzenia dokumentu zawierającego wynik pozytywnej weryfikacji	*Protokół weryfikacji nr:* *GN.6640.159.2024_14125* *z dnia 16.12.2024 r.*
Imię i nazwisko oraz nr uprawnień zawodowych kierownika prac	*Wojciech Ozga* *Nr uprawnień nr 24328*

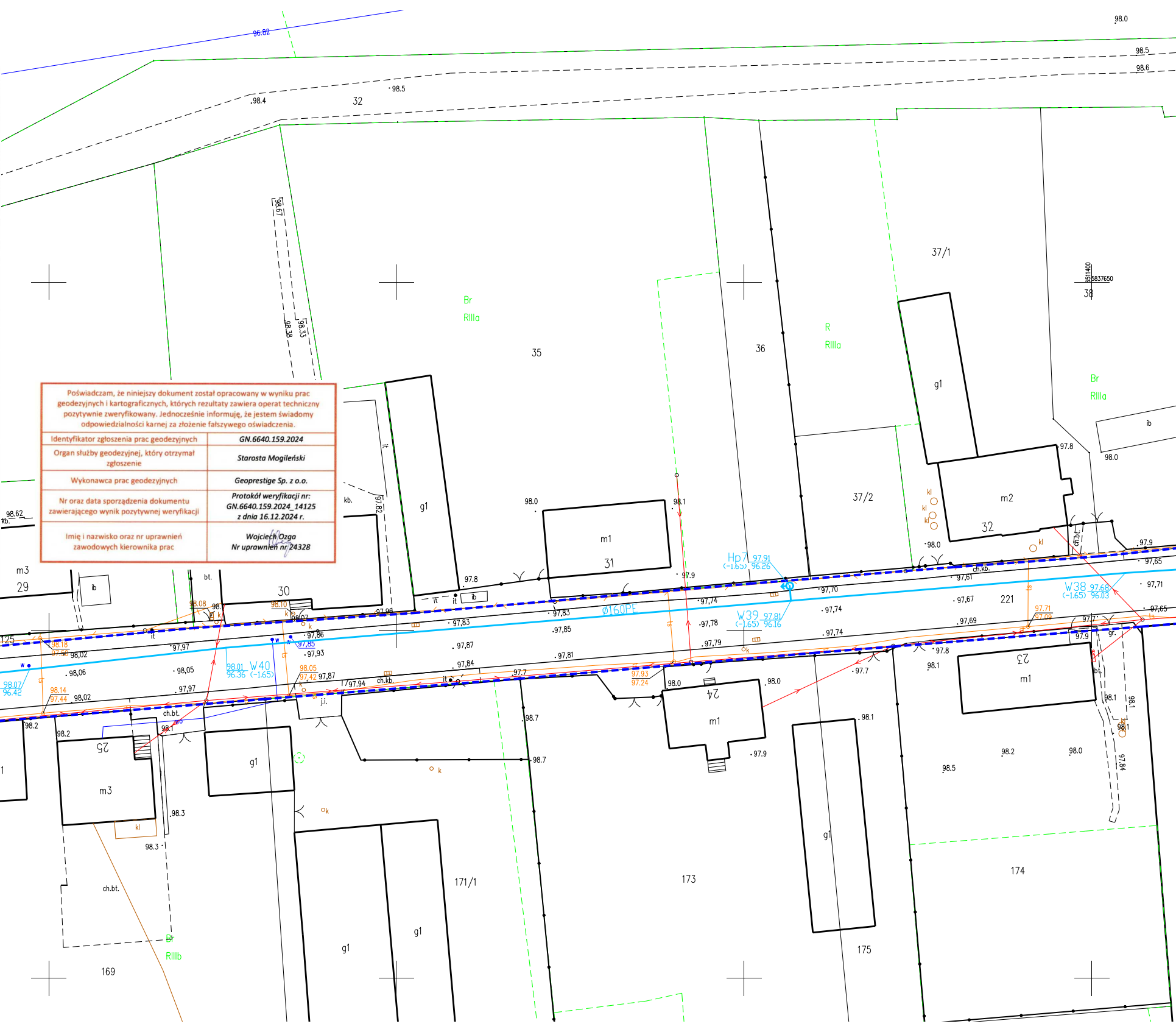
96.82
98.0
98.5
98.6
98.4
32
98.5
98.67
98.38
98.33
Br
RIIIa
35
36
37/1
R
RIIIa
5511400
5837650
38
Br
RIIIa
ib
98.0
97.8
g1
g1
m2
32
37/2
kl
kl
kl
98.0
kl
98.0
m1
31
98.1
97.9
97.8
it
it
ib
kb.
97.82
98.62
kb.
m3
29
ib
bt.
30
98.08
98.10
97.98
Hp7 97.91
(-1.65) 96.26
ø160PE
W39 97.81
(-1.65) 96.16
W38 97.68
(-1.65) 96.03
ch.kb.
97,9
97,65
97,61
97,71
97,70
97,74
97,74
97,67
221
97,65
97,71
97,09
97,69
97,74
97,78
97,79
97,83
97,85
97,83
97,86
97,85
97,93
97,87
97,84
97,81
97,7
98.18
97.50
98,02
98,06
98,05
97,97
97,97
98.01
96.36
W40
(-1.65)
98.07
96.42
98.14
97.44
98,02
98.05
97.42
97,87
97.94
ch.kb.
97.93
97.24
98.0
98.0
97.7
97.8
97.9
gr.
bt.
98.1
98.1
98.1
97.84
23
m1
24
m1
j.i.
ch.bt.
98.2
98.2
98.1
25
m3
g1
98.3
kl
98.3
98.7
98.7
k
k
97.9
98.1
98.2
98.0
98.5
g1
ch.bt.
Br
RIIIb
169
g1
g1
171/1
173
175
174

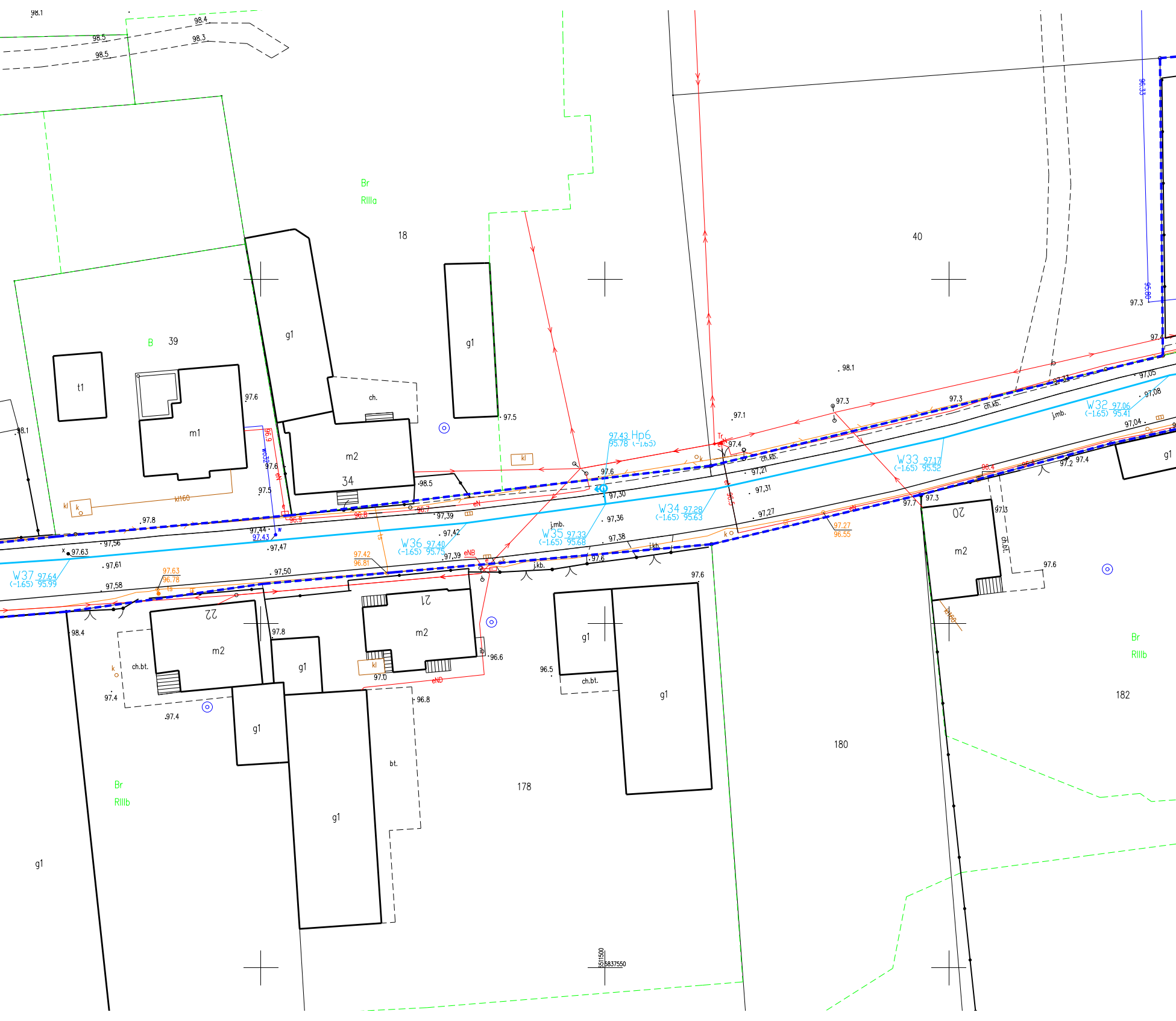
98.1
98.4
98.5
98.3
98.5
Br
RIIIa
18
40
B
39
t1
m1
g1
g1
ch.
m2
34
97.6
97.5
98.5
kl
kl160
kl
k
97.8
97.56
97.63
97.61
97.58
W37 97.64
(-1.65) 95.99
97.44
97.43
97.47
97.50
97.63
96.78
97.42
96.81
W36 97.40
(-1.65) 95.75
97.39
97.42
97.39
eNB
96.9
96.8
96.7
eN
W35 97.33
(-1.65) 95.68
j.mb.
97.36
97.38
97.30
97.6
97.43 Hp6
95.78 (-1.65)
Tr
97.4
ch.kb.
97.21
97.31
97.27
97.1
97.3
98.1
W34 97.28
(-1.65) 95.63
W33 97.17
(-1.65) 95.52
97.3
ch.kb.
j.mb.
W32 97.06
(-1.65) 95.41
97.05
97.08
97.04
97.3
97.4
96.33
95.80
97.2
97.4
97.7
97.3
97.27
96.55
20
m2
97.13
ch.bt.
97.6
96.4
96.4
g1
Br
RIIIb
182
180
22
m2
ch.bt.
98.4
97.8
k
97.4
97.4
g1
g1
g1
21
m2
kl
97.0
eND
96.6
96.8
bt.
178
96.5
ch.bt.
g1
g1
97.6
j.kb.
j.kb.
97.6
Br
RIIIb
g1
5511500
5837550

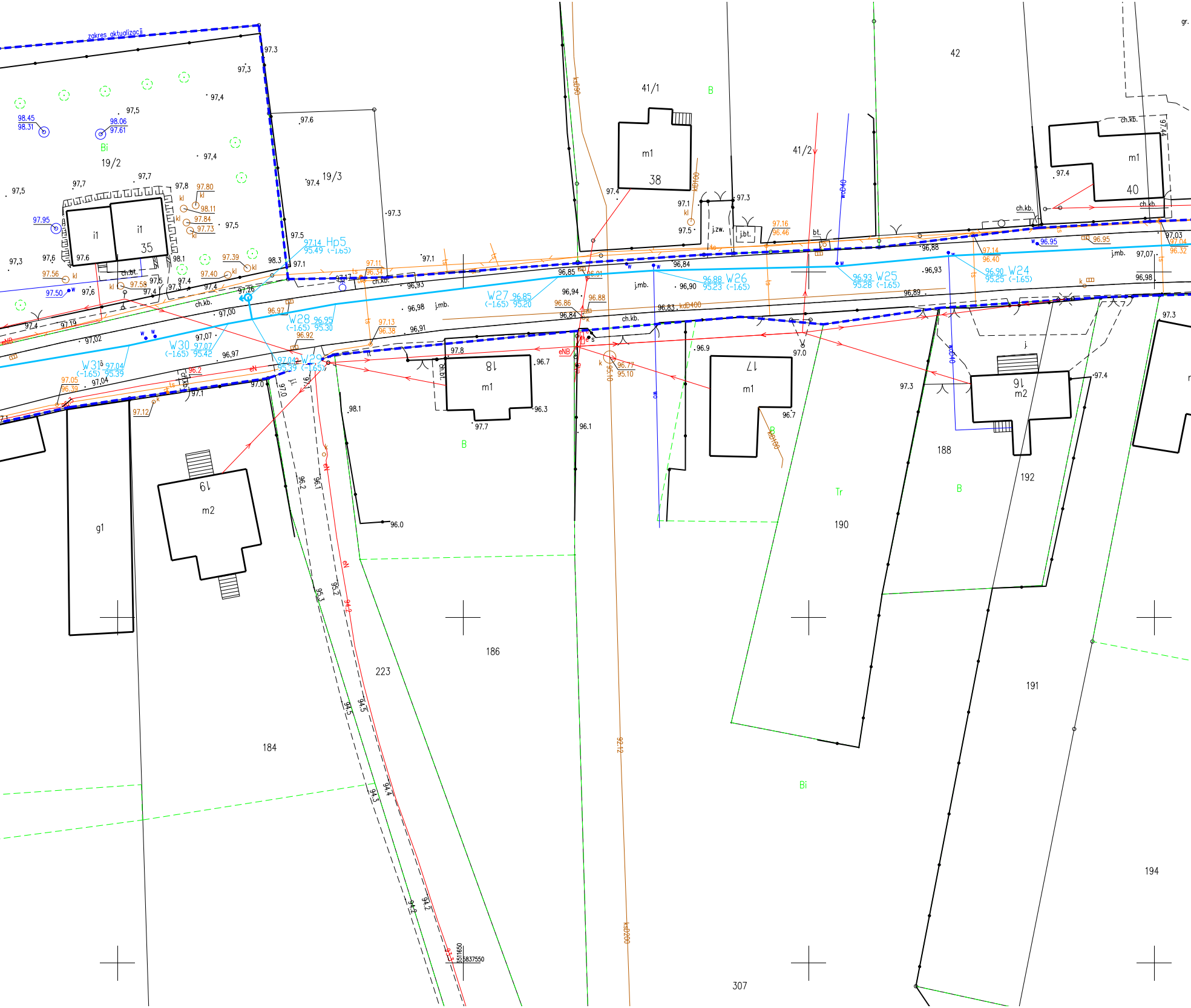
zakres aktualizacji
19/2
19/3
Bi
i1
i1
35
41/1
41/2
42
B
m1
38
m1
40
ch.kb.
j.zw.
j.bt.
bt.
j.mb.
ch.bt.
Hp5
97.14
95.49 (-1.63)
W24
96.90
95.25 (-1.65)
W25
96.93
95.28 (-1.65)
W26
96.88
95.23 (-1.65)
W27
96.85
95.20 (-1.65)
W28
96.95
95.30 (-1.65)
W29
97.04
95.39 (-1.65)
W30
97.07
95.42 (-1.65)
W31
97.04
95.39 (-1.65)
kD90
kD100
kD400
kD200
wD40
18
m1
17
m1
16
m2
19
m2
g1
186
188
190
191
192
194
184
223
307
B
Tr
Bi
eN
eNB
gr.
5837550
5551650

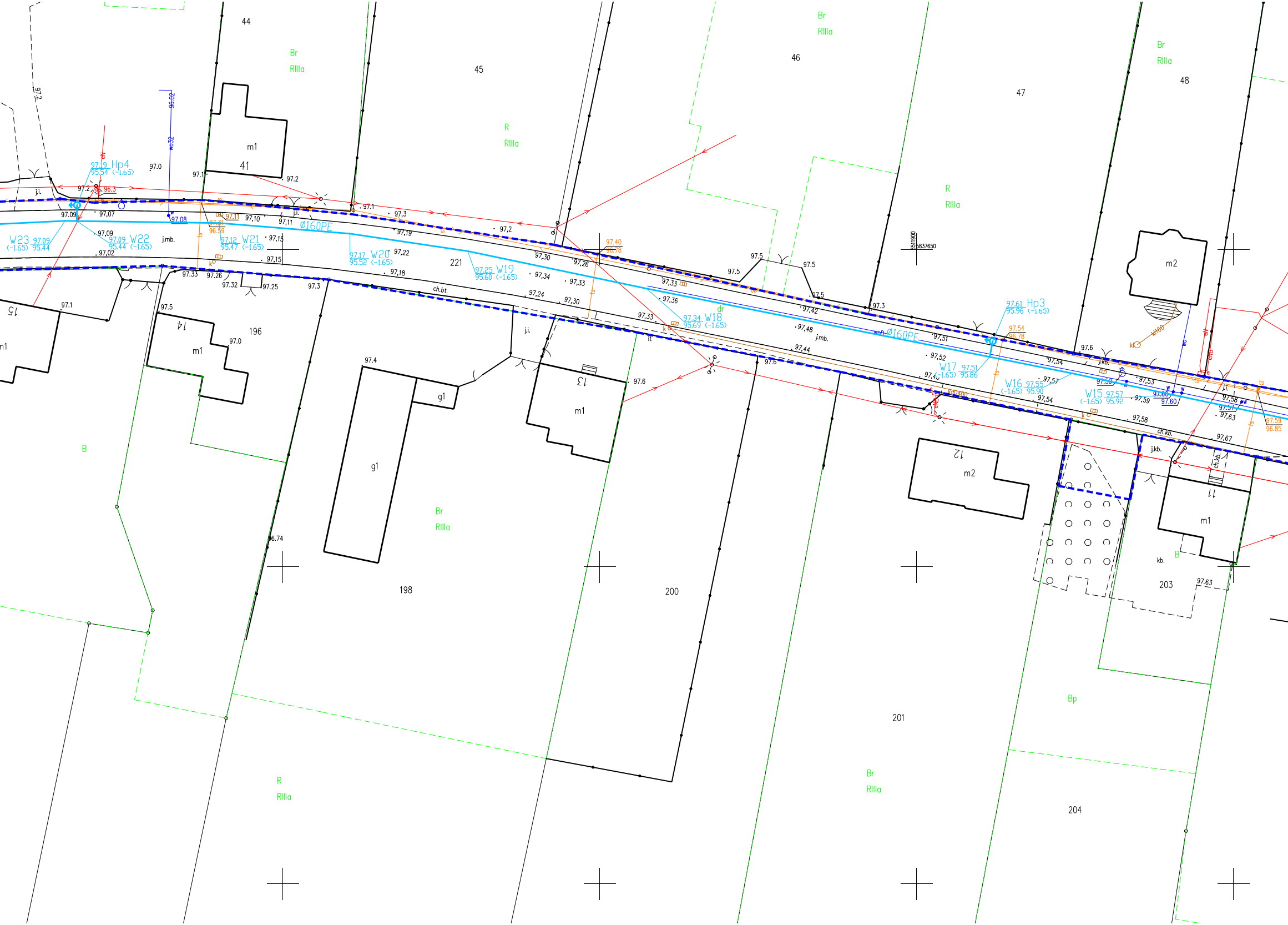

44
45
46
47
48
41
221
196
198
200
201
203
204
15
14
13
12
11
m1
m2
g1
Br
RIIIa
R
B
Bp
dr
kb.
j.i.
j.mb.
j.kb.
ch.bt.
ch.kb.
Ø160PE
97,19 Hp4 95,54 (-1.65)
97,61 Hp3 95,96 (-1.65)
W23 97,09 (-1.65) 95,44
97,09 W22 95,44 (-1.65)
97,12 W21 95,47 (-1.65)
97,17 W20 95,52 (-1.65)
97,25 W19 95,60 (-1.65)
97,34 W18 95,69 (-1.65)
W17 97,51 (-1.65) 95,86
W16 97,55 (-1.65) 95,90
W15 97,57 (-1.65) 95,92
5837650
5511900
96,02
wo32
97,08
97,40
96,78
97,54
96,78
97,59
96,85
97,11
96,59
96.74
97.63
kd400
kt160

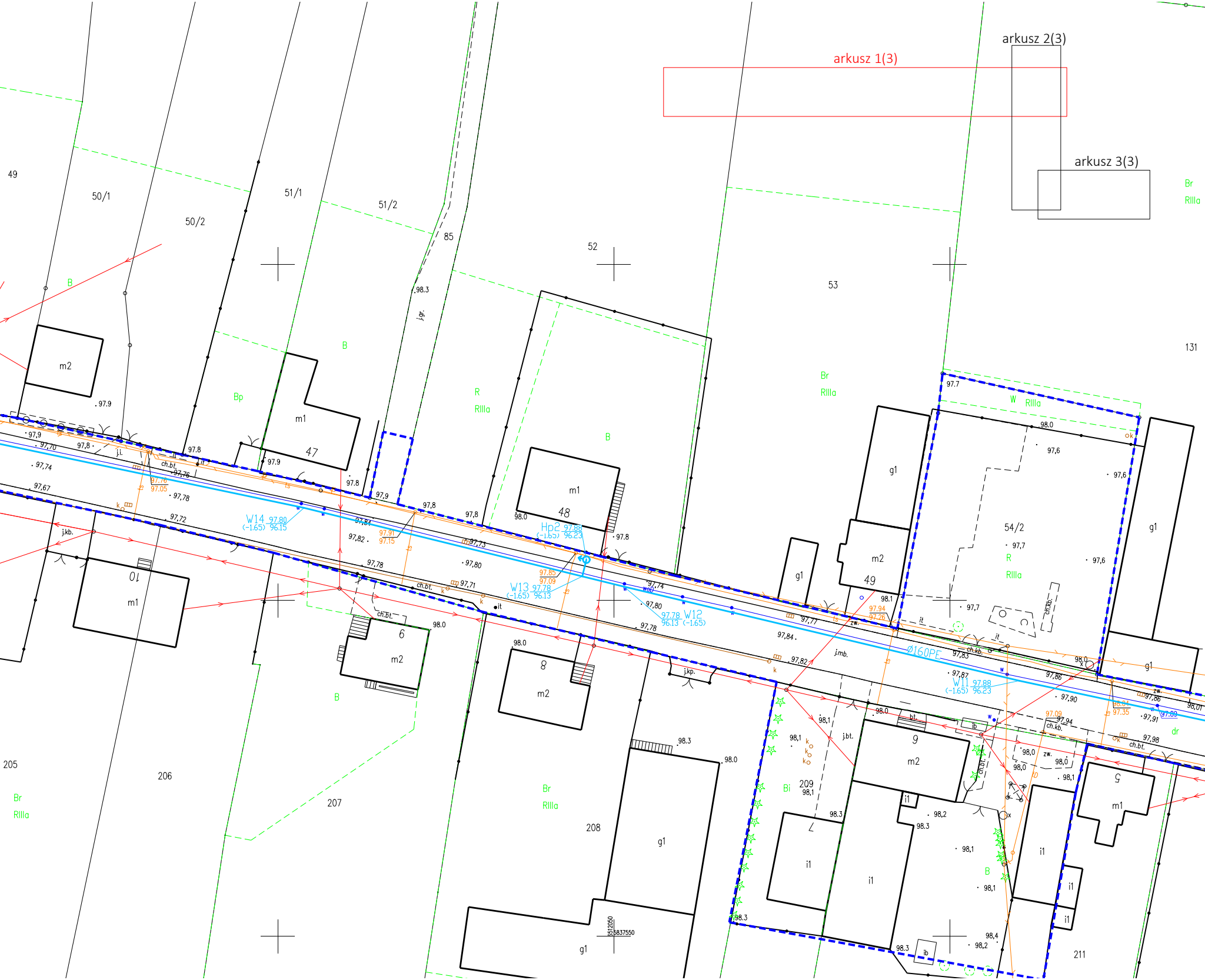
arkusz 2(3)
arkusz 1(3)
arkusz 3(3)
49
50/1
50/2
51/1
51/2
85
52
53
131
Br
RIIIa
B
Bp
R
RIIIa
m2
m1
47
m1
48
Hp2 97.88
(-1.65) 96.23
W14 97.80
(-1.65) 96.15
W13 97.78
(-1.65) 96.13
W12 97.78
(-1.65) 96.13
W11 97.88
(-1.65) 96.23
Ø160PE
g1
m2
49
54/2
W RIIIa
10
m1
6
m2
8
m2
9
m2
5
m1
i1
205
206
207
208
209
210
211
Bi
dr
j.kb.
j.kp.
j.bt.
j.mb.
j.gr.
j.i.
ch.bt.
ch.kb.
zw.
ib
bt.
98.3
97.9
97.8
98.0
98.1
98.2
98.4
5837550
5512050

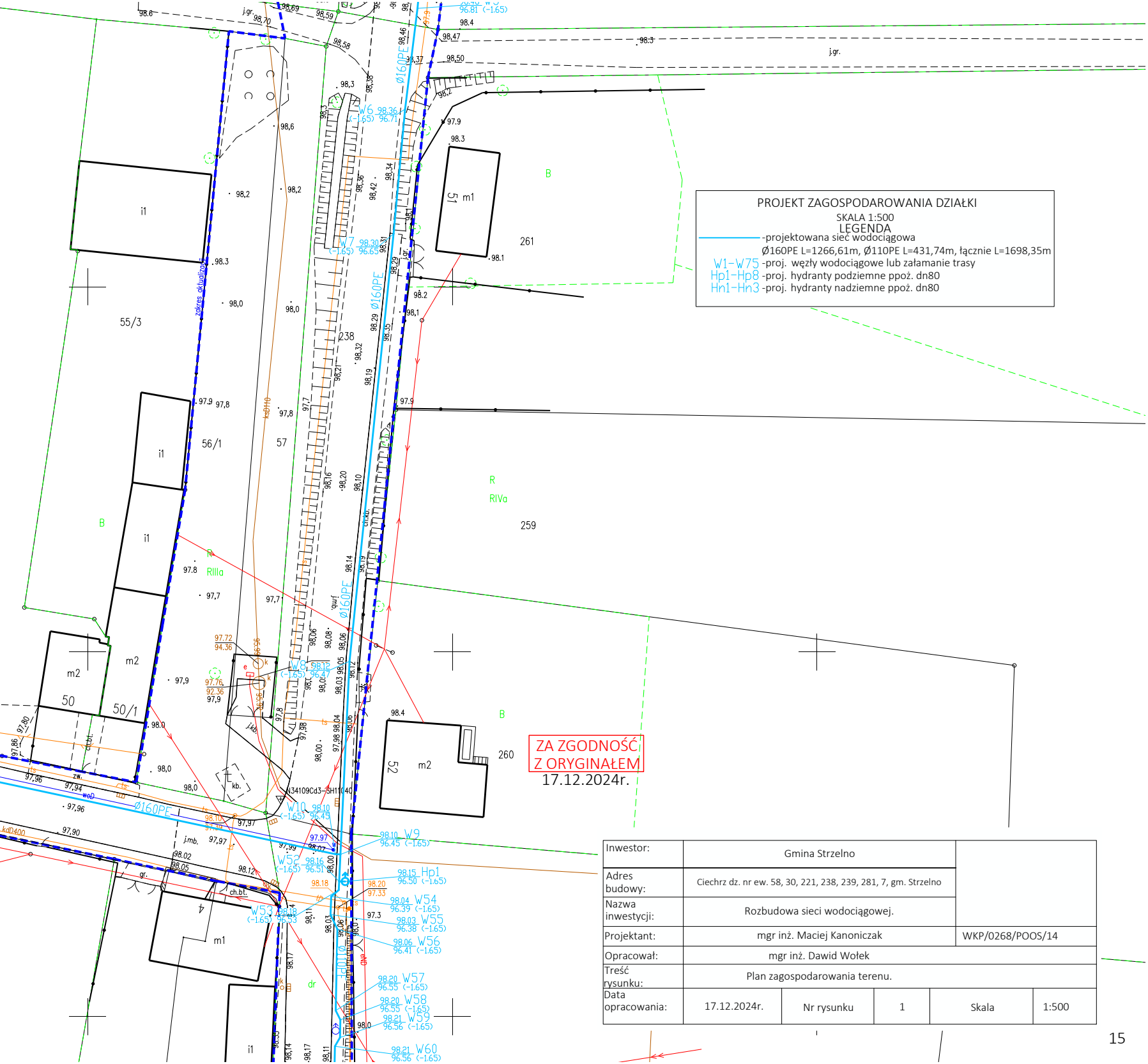
55/3
56/1
57
238
261
259
260
50
50/1
4
i1
m1
m2
51
52
B
R
RIVa
RIIIa
dr
Ø160PE
Ø110PE
zakres aktualizacji
W6
W7
W8
W9
W10
W52
W53
W54
W55
W56
W57
W58
W59
W60
Hp1
N34109Cd3—SH11040
j.gr.
j.mb.
ch.bt.
kb.

PROJEKT ZAGOSPODAROWANIA DZIAŁKI

SKALA 1:500

LEGENDA

-projektowana sieć wodociągowa
Ø160PE L=1266,61m, Ø110PE L=431,74m, łącznie L=1698,35m
W1-W75 -proj. węzły wodociągowe lub załamanie trasy
Hp1-Hp8 -proj. hydranty podziemne ppoż. dn80
Hn1-Hn3 -proj. hydranty nadziemne ppoż. dn80

ZA ZGODNOŚĆ
Z ORYGINAŁEM
17.12.2024r.

Inwestor:	Gmina Strzelno				
Adres budowy:	Ciechrz dz. nr ew. 58, 30, 221, 238, 239, 281, 7, gm. Strzelno				
Nazwa inwestycji:	Rozbudowa sieci wodociągowej.				
Projektant:	mgr inż. Maciej Kanoniczak			WKP/0268/POOS/14	
Opracował:	mgr inż. Dawid Wołek				
Treść rysunku:	Plan zagospodarowania terenu.				
Data opracowania:	17.12.2024r.	Nr rysunku	1	Skala	1:500

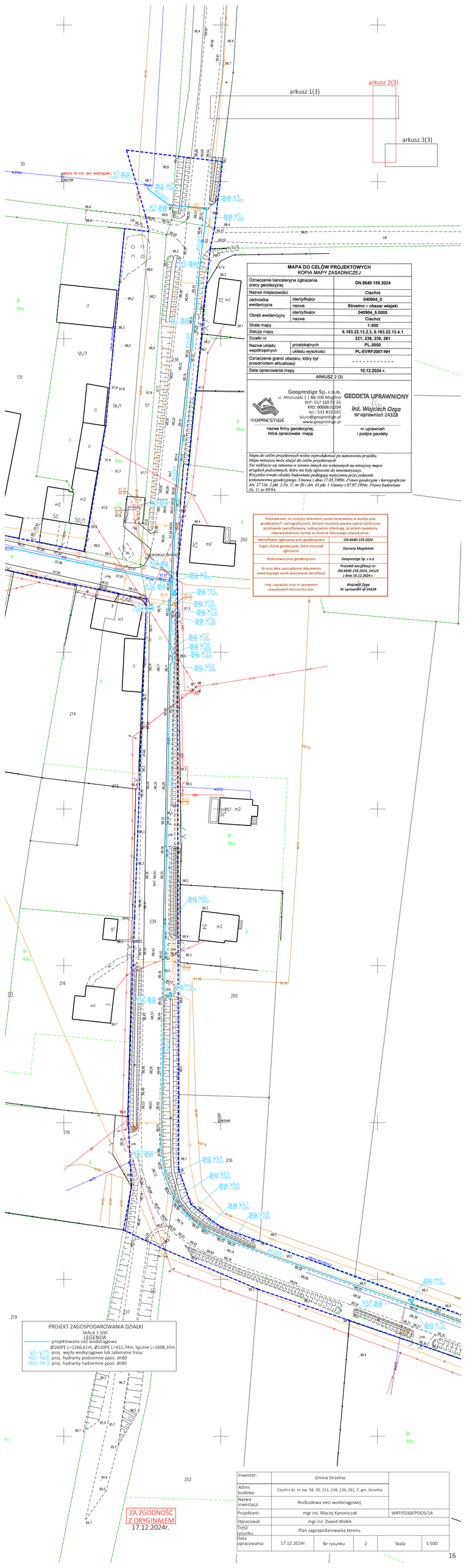
arkusz 1(3)
arkusz 2(3)
arkusz 3(3)
MAPA DO CELÓW PROJEKTOWYCH
KOPIA MAPY ZASADNICZEJ
Oznaczenie kancelaryjne zgłoszenia pracy geodezyjnej: GN.6640.159.2024
Nazwa miejscowości: Ciechrz
Jednostka ewidencyjna: identyfikator 040904_5; nazwa Strzelno – obszar wiejski
Obręb ewidencyjny: identyfikator 040904_5.0005; nazwa Ciechrz
Skala mapy: 1:500
Sekcja mapy: 6.183.22.13.2.3, 6.183.22.13.4.1
Działki nr: 221, 238, 239, 281
Nazwa układu współrzędnych: prostokątnych PL-2000; układu wysokości PL-EVRF2007-NH
Oznaczenie granic obszaru, który był przedmiotem aktualizacji: ----------
Data opracowania mapy: 10.12.2024 r.
ARKUSZ 2 (3)
Geoprestige Sp. z o.o.
ul. Moniuszki 1 | 88-300 Mogilno
NIP: 557 169 91 25
KRS: 0000611204
tel.: 531 816 501
biuro@geoprestige.pl
www.geoprestige.pl
GEOPRESTIGE
nazwa firmy geodezyjnej, która opracowała mapę
GEODETA UPRAWNIONY
Inż. Wojciech Ozga
nr uprawnień 24328
nr uprawnień i podpis geodety
Mapa do celów projektowych wolno reprodukować po naniesieniu projektu.
Mapa niniejsza może służyć do celów projektowych
Nie wyklucza się istnienia w terenie innych nie wskazanych na niniejszej mapie urządzeń podziemnych, które nie były zgłoszone do inwentaryzacji.
Wszystkie trwałe obiekty budowlane podlegają wytyczeniu przez jednostki wykonawstwa geodezyjnego -Ustawa z dnia 17.05.1989r.-Prawo geodezyjne i kartograficzne Art. 27 Ust. 2 pkt. 2 Dz. U. nr 20 i Art. 43 pkt. 1 Ustawy z 07.07.1994r. Prawo budowlane Dz. U. nr 89/94.
Posiadaczam, że niniejszy dokument został opracowany w wyniku prac geodezyjnych i kartograficznych, których rezultaty zawiera operat techniczny pozytywnie zweryfikowany. Jednocześnie informuje, że jestem świadomy odpowiedzialności karnej za złożenie fałszywego oświadczenia.
Identyfikator zgłoszenia prac geodezyjnych: GN.6640.159.2024
Organ służby geodezyjnej, który otrzymał zgłoszenie: Starosta Mogileński
Wykonawca prac geodezyjnych: Geoprestige Sp. z o.o.
Nr oraz data sporządzenia dokumentu zawierającego wynik pozytywnej weryfikacji: Protokół weryfikacji nr: GN.6640.159.2024_14125 z dnia 16.12.2024 r.
Imię i nazwisko oraz nr uprawnień zawodowych kierownika prac: Wojciech Ozga Nr uprawnień nr 24328
PROJEKT ZAGOSPODAROWANIA DZIAŁKI
SKALA 1:500
LEGENDA
projektowana sieć wodociągowa
Ø160PE L=1266,61m, Ø110PE L=431,74m, łącznie L=1698,35m
W1-W75 -proj. węzły wodociągowe lub załamanie trasy
Hp1-Hp8 -proj. hydranty podziemne ppoż. dn80
Hn1-Hn3 -proj. hydranty nadziemne ppoż. dn80
ZA ZGODNOŚĆ Z ORYGINAŁEM 17.12.2024r.
Inwestor: Gmina Strzelno
Adres budowy: Ciechrz dz. nr ew. 58, 30, 221, 238, 239, 281, 7, gm. Strzelno
Nazwa inwestycji: Rozbudowa sieci wodociągowej.
Projektant: mgr inż. Maciej Kanoniczak WKP/0268/POOS/14
Opracował: mgr inż. Dawid Wołek
Treść rysunku: Plan zagospodarowania terenu.
Data opracowania: 17.12.2024r. Nr rysunku 2 Skala 1:500

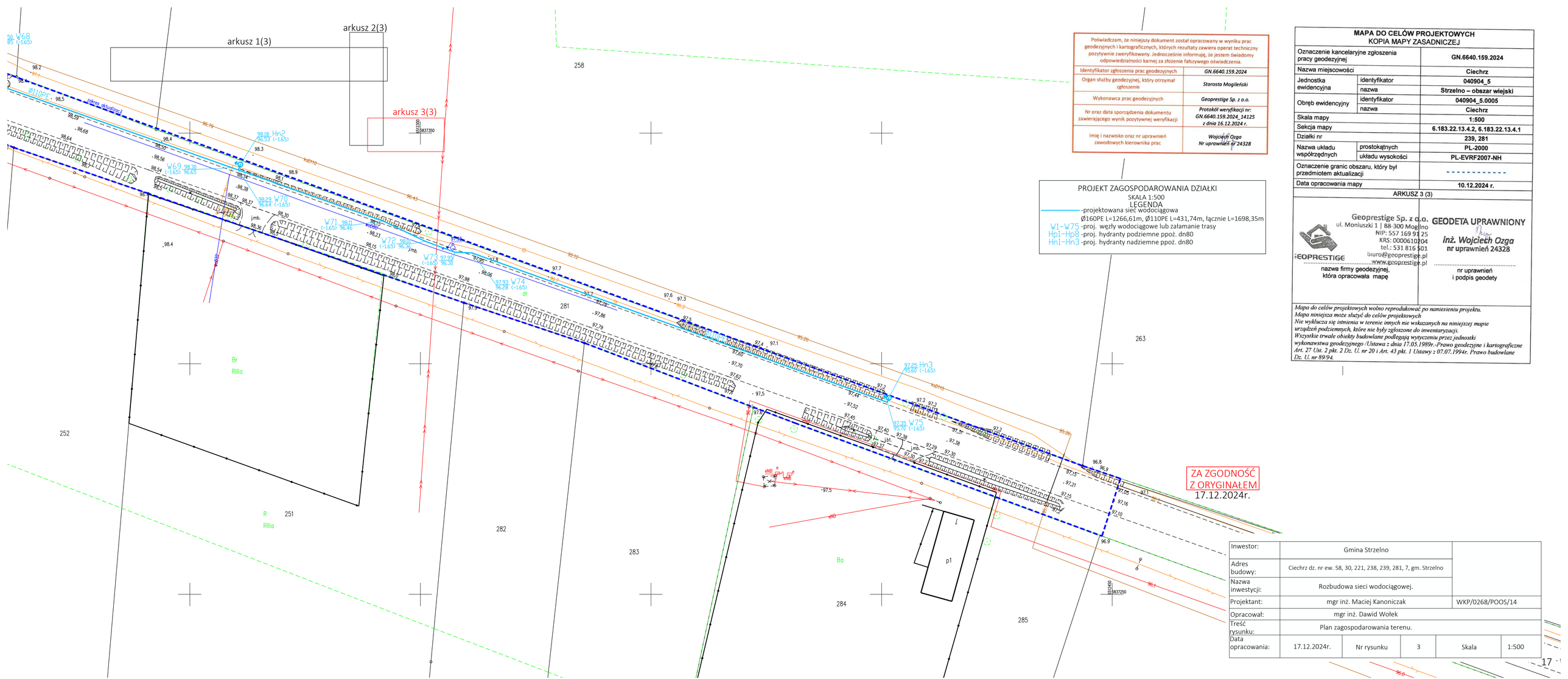

Poświadczam, że niniejszy dokument został opracowany w wyniku prac geodezyjnych i kartograficznych, których rezultaty zawiera operat techniczny pozytywnie zweryfikowany. Jednocześnie informuję, że jestem świadomy odpowiedzialności karnej za złożenie fałszywego oświadczenia.

Identyfikator zgłoszenia prac geodezyjnych	*GN.6640.159.2024*
Organ służby geodezyjnej, który otrzymał zgłoszenie	*Starosta Mogileński*
Wykonawca prac geodezyjnych	*Geoprestige Sp. z o.o.*
Nr oraz data sporządzenia dokumentu zawierającego wynik pozytywnej weryfikacji	*Protokół weryfikacji nr: GN.6640.159.2024_14125 z dnia 16.12.2024 r.*
Imię i nazwisko oraz nr uprawnień zawodowych kierownika prac	*Wojciech Ozga Nr uprawnień nr 24328*

PROJEKT ZAGOSPODAROWANIA DZIAŁKI

SKALA 1:500

LEGENDA

———— -projektowana sieć wodociągowa
Ø160PE L=1266,61m, Ø110PE L=431,74m, łącznie L=1698,35m
W1–W75 -proj. węzły wodociągowe lub załamanie trasy
Hp1–Hp8 -proj. hydranty podziemne ppoż. dn80
Hn1–Hn3 -proj. hydranty nadziemne ppoż. dn80

MAPA DO CELÓW PROJEKTOWYCH
KOPIA MAPY ZASADNICZEJ

Oznaczenie kancelaryjne zgłoszenia pracy geodezyjnej		**GN.6640.159.2024**
Nazwa miejscowości		**Ciechrz**
Jednostka ewidencyjna	identyfikator	**040904_5**
	nazwa	**Strzelno – obszar wiejski**
Obręb ewidencyjny	identyfikator	**040904_5.0005**
	nazwa	**Ciechrz**
Skala mapy		**1:500**
Sekcja mapy		**6.183.22.13.4.2, 6.183.22.13.4.1**
Działki nr		**239, 281**
Nazwa układu współrzędnych	prostokątnych	**PL-2000**
	układu wysokości	**PL-EVRF2007-NH**
Oznaczenie granic obszaru, który był przedmiotem aktualizacji		----------
Data opracowania mapy		**10.12.2024 r.**
ARKUSZ 3 (3)		

Geoprestige Sp. z o.o.
ul. Moniuszki 1 | 88-300 Mogilno
NIP: 557 169 91 25
KRS: 0000610204
tel.: 531 816 501
biuro@geoprestige.pl
www.geoprestige.pl
nazwa firmy geodezyjnej, która opracowała mapę

GEODETA UPRAWNIONY
inż. Wojciech Ozga
nr uprawnień 24328
nr uprawnień i podpis geodety

Mapa do celów projektowych wolno reprodukować po naniesieniu projektu.
Mapa niniejsza może służyć do celów projektowych
Nie wyklucza się istnienia w terenie innych nie wskazanych na niniejszej mapie urządzeń podziemnych, które nie były zgłoszone do inwentaryzacji.
Wszystkie trwale obiekty budowlane podlegają wytyczeniu przez jednostki wykonawstwa geodezyjnego /Ustawa z dnia 17.05.1989r.-Prawo geodezyjne i kartograficzne Art. 27 Ust. 2 pkt. 2 Dz. U. nr 20 i Art. 43 pkt. 1 Ustawy z 07.07.1994r. Prawo budowlane Dz. U. nr 89/94.

Inwestor:	Gmina Strzelno				
Adres budowy:	Ciechrz dz. nr ew. 58, 30, 221, 238, 239, 281, 7, gm. Strzelno				
Nazwa inwestycji:	Rozbudowa sieci wodociągowej.				WKP/0268/POOS/14
Projektant:	mgr inż. Maciej Kanoniczak				
Opracował:	mgr inż. Dawid Wołek				
Treść rysunku:	Plan zagospodarowania terenu.				
Data opracowania:	17.12.2024r.	Nr rysunku	3	Skala	1:500